

**PERCORSO STORICO
DELLA VECCHIA CITTÀ**





Assaporiamo l'ambiente di vita accogliente della Città di Saint-Laurent-du-Var con la sua situazione geografica privilegiata tra montagne e mare.

Active resorts, decisamente moderna con la sua marina e il suo grande centro commerciale. Quella città trae le sue forze nelle sue robuste radici.

Dimostrato dal vecchio villaggio d'influenza italiana con le sue starde pittoresche e la sua chiesa romana che offre una forte dimensione di rilassamento e di attività.

Così si può fare una gita in famiglia seguendo il percorso storico proposto.

11 luoghi di interesse sotto forma di pannelli esplicativi sono a scoprire seguente le vostre voglie senza percorso predefinito e senza prenotare.

VI TROVERETE :

- Il testo in italiano e i visivo associati
- un spiegazione per i bambini identificabile dalla mascotte "Gueyou".
- Una applicazione gratuita scaricabile attraverso vostro smartphone "saint laurent du var tourisme", per visitare in ogni autonomia, in qualsiasi momento ed a qualsiasi ora.



- Non trattandosi di un circuito, i cartelli sono a composto se stessi. Non è utile di scansionare ogni codici RR, una volta sull'applicazione, potrete navigare di un cartello all'altro grazie al vostro localizzazione








- Questa applicazione vi permetterà di avere una versione vocale dei testi, così come una traduzione in francese ed in inglese

- Sulle 11 luoghi di interesse, 7 sono accessibile ai disabili.




ATTRAZIONI A SCOPRIRE

- > 1- La Piazza Adrien Castillon 
- > 2- L'ospizio 
- > 3- Il vecchio villaggio nel 19° secolo e all'inizio del 20° secolo con l'atto di dimora dal 1468 
- > 4- I « gueyeurs » 
- > 5- La strada del Trinco 
- > 6- La Torre di Controllo 
- > 7- La Piazza Saint Antoine
- > 8- La Casa Comune 
- > 9- Saint-Laurent-du-Var ed i personaggi famosi
- > 10- La strada Desjobert
- > 11- Le lavanderia




INFORMAZIONI UTILE




Parcheggio a vicino :

intorno al Municipio (parcheggio dell'Esplanade du Levant et parcheggio Layet Ouest)

 Parcheggio nella Avenue des Pugets.

Stazione Vélobleu n°206

Durata del percorso: tra 30 minuti ed 1 ora

 **Percorso sul pavimentazione stradale**

LASCIATEVI GUIDARE COL PASSARE DELLE VIE



UFFICIO DEL TURISMO DI SAINT-LAURENT-DU-VAR Ufficio del Turismo Metropolitano de la Costa Azzura

1819 route du Bord de Mer - 06700 Saint-Laurent-du-Var

Tel : +33(0)4 93 31 31 21- Fax : 04 93 14 92 83

info.saintlaurentduvar@nicecotedazurtourisme.com - www.nicetourisme.com

Coordinate navigatore : Latitude : 43.656485508 Longitudine : 7.1791201829

Gli orari di apertura

Da Ottobre a Maggio : dal lunedì al venerdì : 9:00 – 12:30 / 14:00 – 17:30

Maggio e Ottobre : Sabato 9 – 13

Sabato e domenica durante il Carnevale di Nizza 9:00 – 13:00

Giugno e Settembre : dal lunedì al sabato : 9:00 – 12:30 / 14:00 – 18:00

Domenica 9:00 – 13:00

Luglio e Agosto : Tutti i giorni 9:00 – 19:00